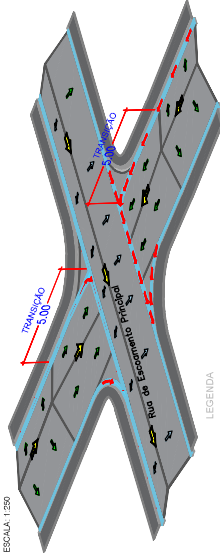


Trav. Professora Zoraide			
Estaca	Norte	Este	
0+0,000	7997662,0961384	758849,5638791	
1+0,000	7997664,8390397	758869,3748985	
2+0,000	7997667,5819411	758889,1859180	
3+0,000	7997670,3248425	758908,9969375	
3+16,733	7997672,6196326	758925,5714061	

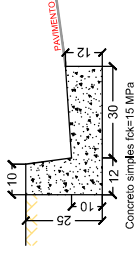
DETALHE ILUSTRATIVO DO ESCAMENTO SUPERFICIAL NOS CRUZAMENTOS  
ESCALA: 1:50



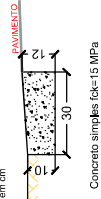
LEGENDA  

 PAVIMENTO  
 ALINHAMENTO  
 Pavimento existente

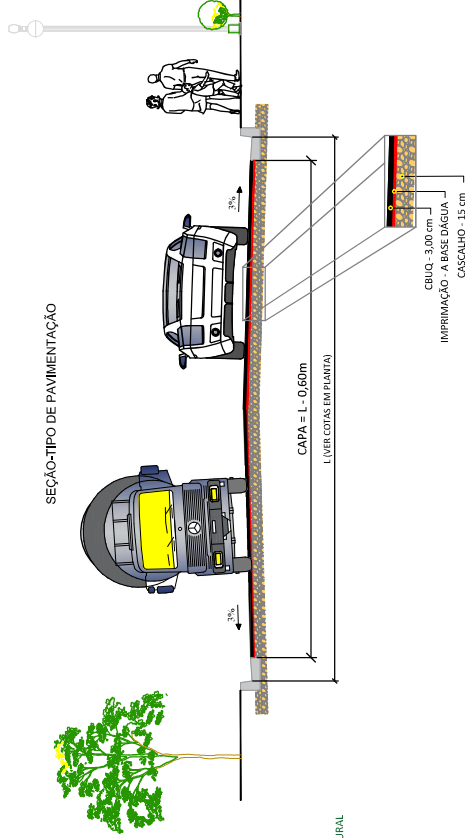
MEIO FIO COM SARIETA  
Medidas em cm



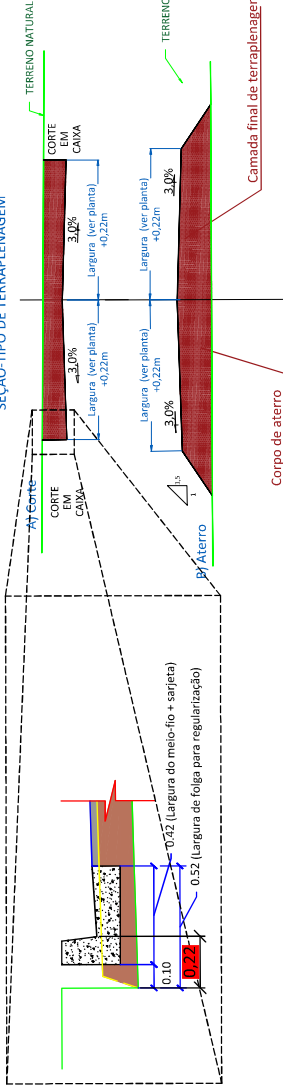
TENTO  
Medidas em cm



SEÇÃO-TIPO DE PAVIMENTAÇÃO



SEÇÃO-TIPO DE TERRAPLENAGEM



RECOMENDAÇÕES TÉCNICAS:

- 1 - As larguras especificadas para as ruas estão incluídas as larguras das sarjetas;
- 2 - Os eixos de projeto deverão ser locados a partir das planilhas de coordenadas anexa no relatório do projeto E CONDIÇÕES NESTA PLANTA, especial atenção deverá ser dada aos locais projetados em curva, para melhor encaixe nas ruas existentes;
- 3 - As declividades transversais estão indicadas nas Seções de Terraplenagem;
- 4 - Caso haja alteração do traçado, vários e/ou dos grades de projeto deverá ser revisto quanto a caminhamentos, declividades e dimensionamentos antes da liberação para execução;
- 5 - Direitos autorais e patrimoniais reservados conforme: Lei 9888, Artigo 6º, Alínea X, de 14/12/1973; Lei 5124, Artigo 27º e 28º, de 24/12/1966; Resolução CONFEA, nº 260, de 21/04/1973.



PREFEITURA MUNICIPAL DE PEDRO GOMES-MS

OBRA: INFRAESTRUTURA

TÍTULO: PROJETO EXECUTIVO PAVIMENTAÇÃO E DRENAGEM DE ÁGUAS PLUVIAIS

PROJETO EXECUTIVO

PROJETO GEOMÉTRICO E PAVIMENTAÇÃO - PLANTA DE EXECUÇÃO

ESCALA: 1:250

DATA: DEZEMBRO/2023

LOCAL: PEDRO GOMES/MS

FOLHA: 01



AUTOR DO PROJETO

ENGR. CIVIL ROGER CAVARGO BRITES

CREAM/MS 12158/D

PROPRIETÁRIO

PREFEITURA MUNICIPAL DE PEDRO GOMES